



I-84 HARTFORD PROJECT

Presentación Pública

el 15 de junio, 2016





¿Por Qué Estamos Aquí?





Propósito del Evento

Estamos a punto de tomar decisiones con respecto al diseño para la reconstrucción de la autopista I-84 en Hartford.

Queremos:

1. Informarles sobre el proyecto
2. Oír sus preocupaciones





Propósito del Evento

Queremos entender:

- *¿Cómo te va a afectar el diseño de la I-84?*
- *¿Cuáles son las mejoras a la autopista que más deseas?*
- *¿Qué es lo que más te preocupa?*



¿Qué es el Proyecto I-84 Hartford?





HARTFORD

¿Dónde está el Proyecto I-84 Hartford?





La autopista I-84 cruza el ferrocarril dos veces





I-84 HARTFORD PROJECT



El Capitolio

Broad St

Avenida Capitol

Aetna

Sigourney St



Historial del Proyecto

- La línea ferroviaria fue construida en los 1830s
- La autopista este-oeste fue propuesta en los 1940s
- La I-84 fue construida en los 1960s:
 - Diseñada evitando la línea ferroviaria
 - Construida antes de la NEPA
 - Planeada a cargar 55,000 vehículos diarios en 1975





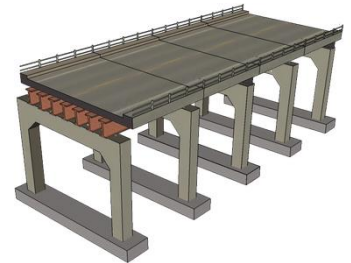
“El impacto de la autopista I-84 en el ambiente físico al cual fue introducido ha sido dramático e impresionante”

- CTDOT & FHWA, 1970



¿Por qué es necesario este proyecto?

- Deficiencias estructurales de los puentes
- Deficiencias de operación y seguridad
- Deficiencias de movilidad





Cronograma del Proyecto





Análisis de Alternativas







Alternativa 4: Túnel

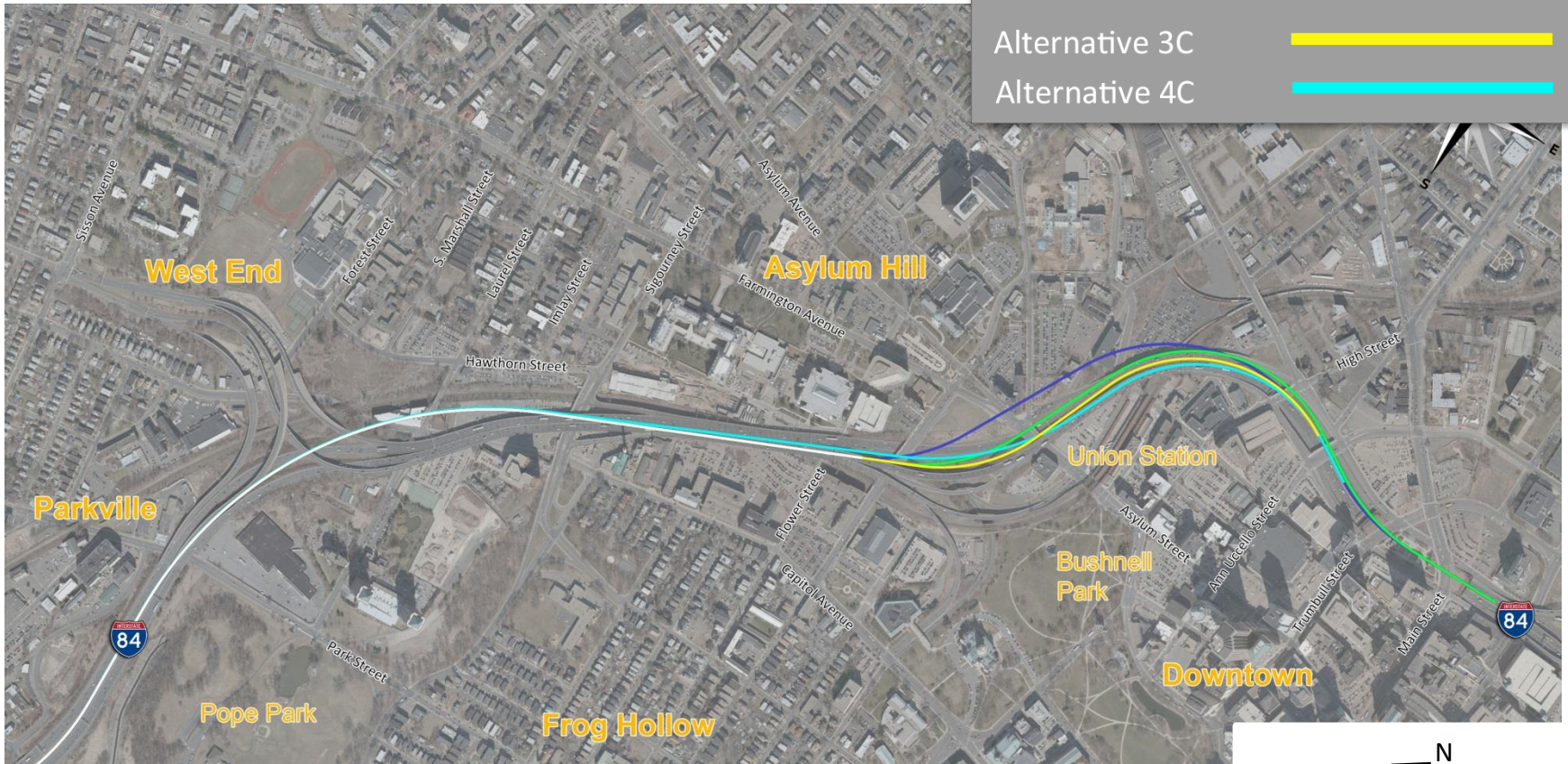




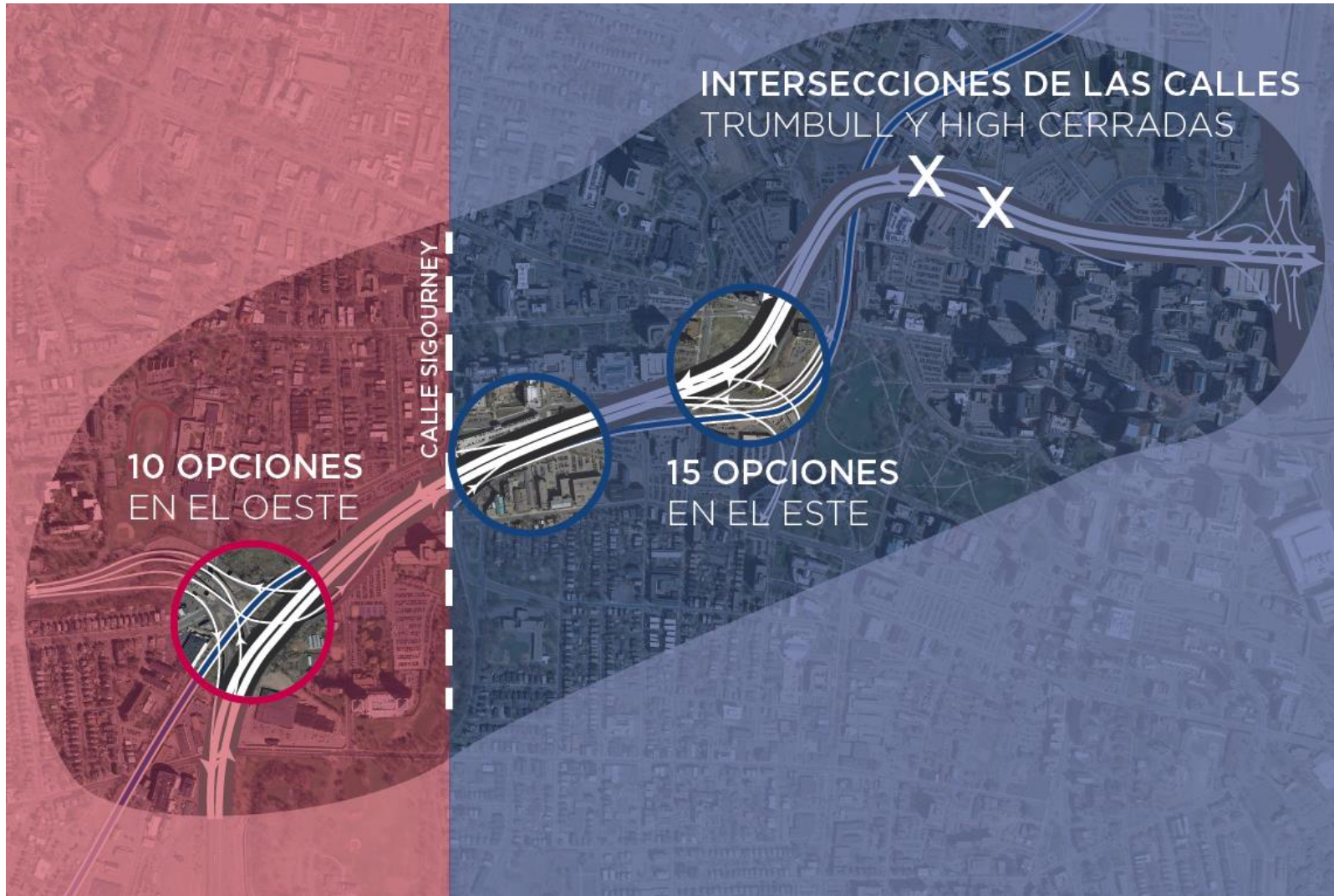
Alternativas

Legend

- Alternativas 2A/3A 
- Alternative 3B 
- Alternative 3C 
- Alternative 4C 

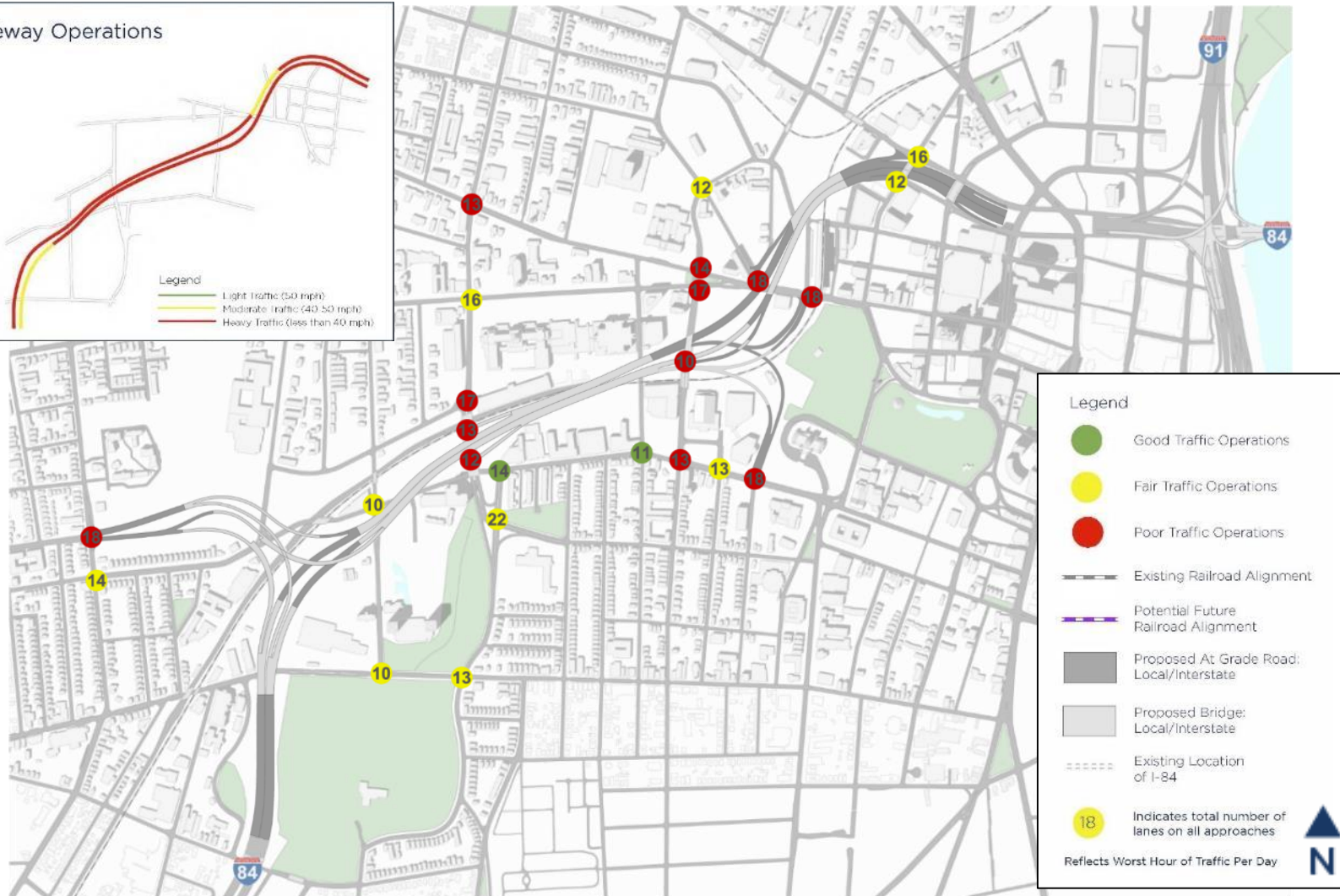
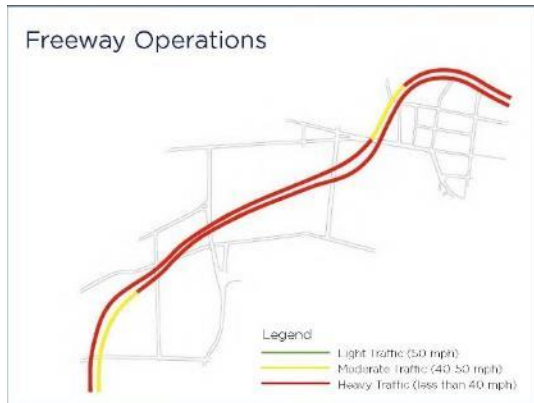


Varias Opciones de Rampas



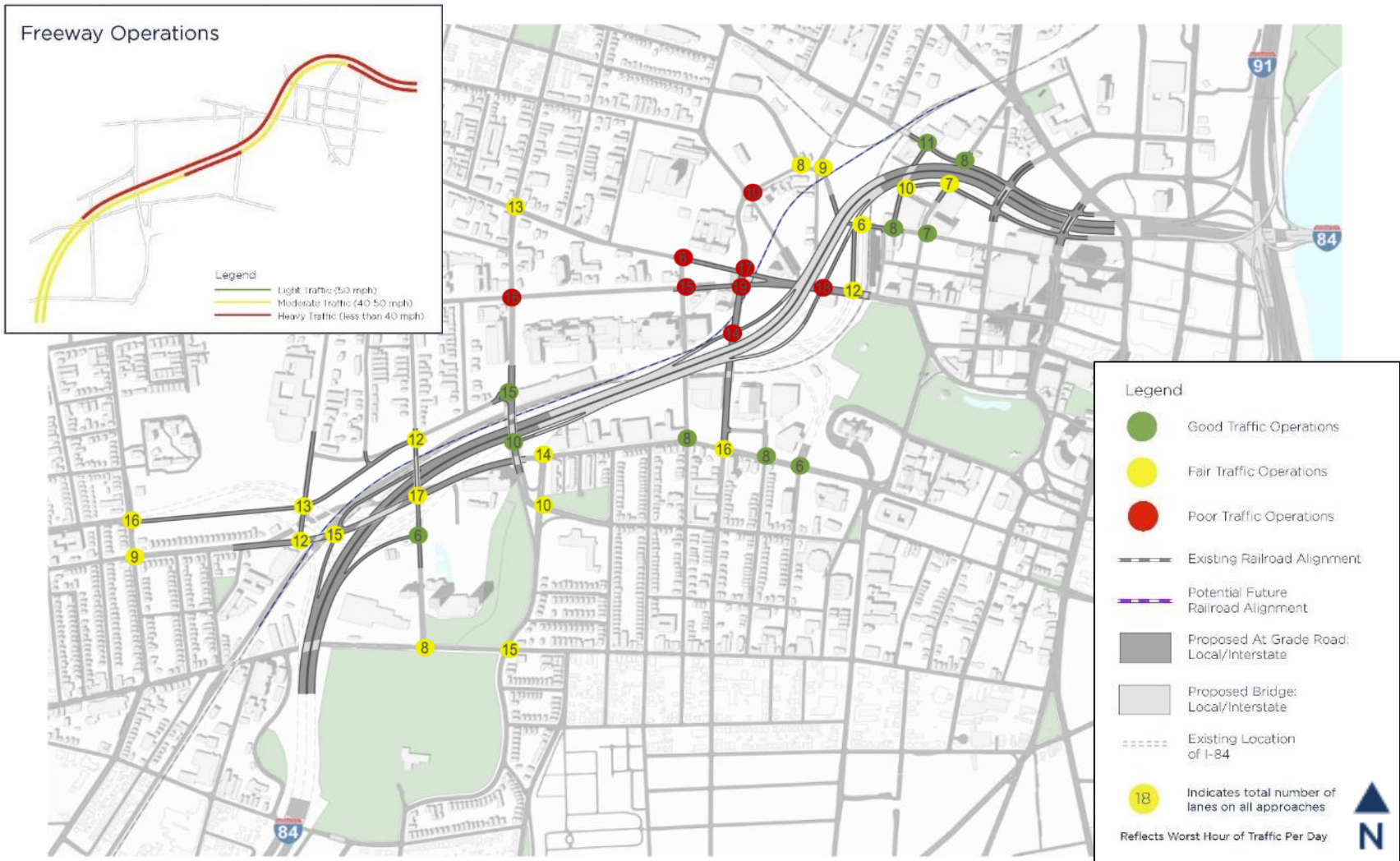


Condiciones Existentes



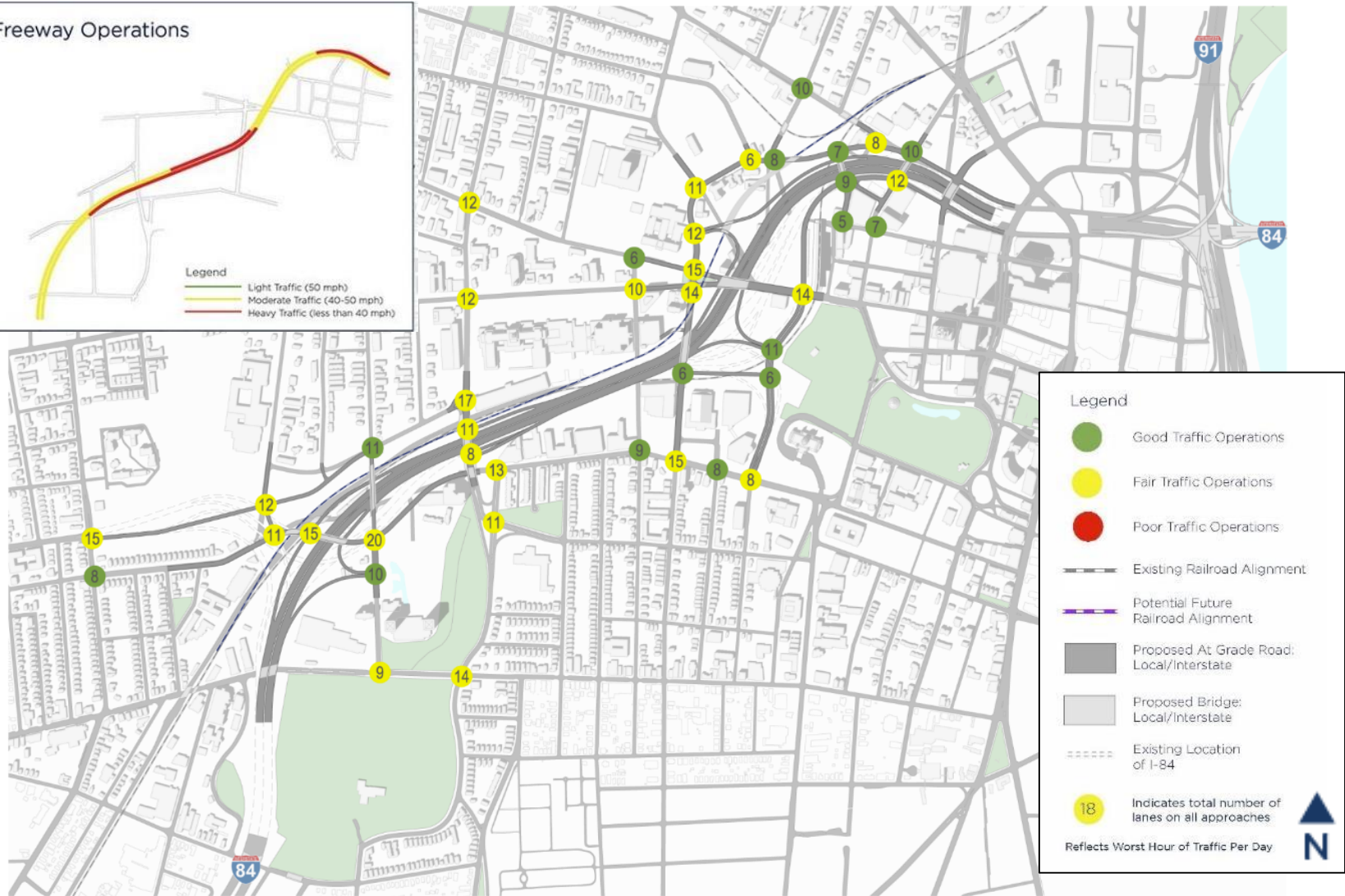


Autopista Elevada



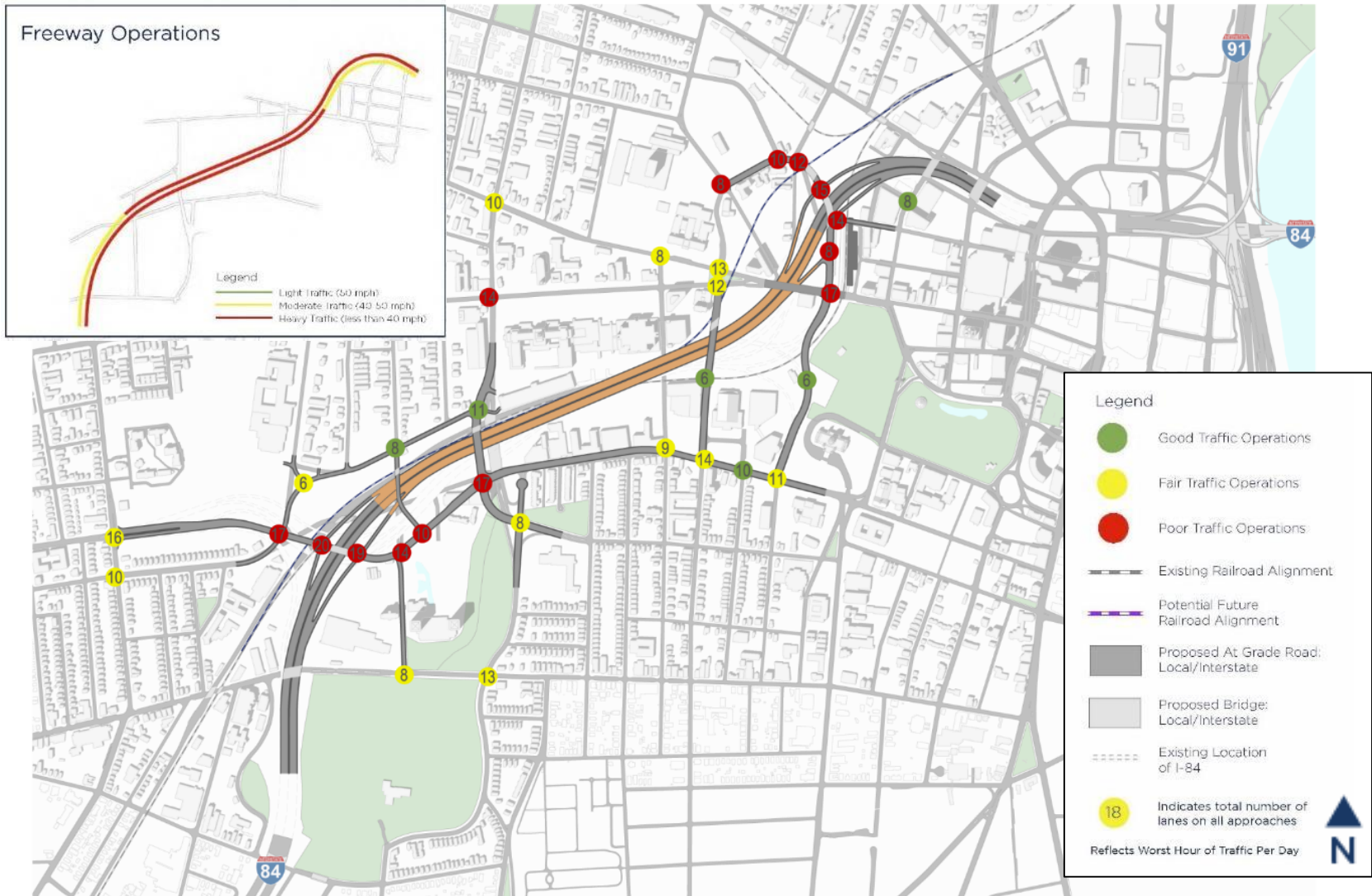


Autopista Baja






Túnel



Estimaciones de Costos

Estimaciones representan el valor en dólares en el futuro (durante la construcción).



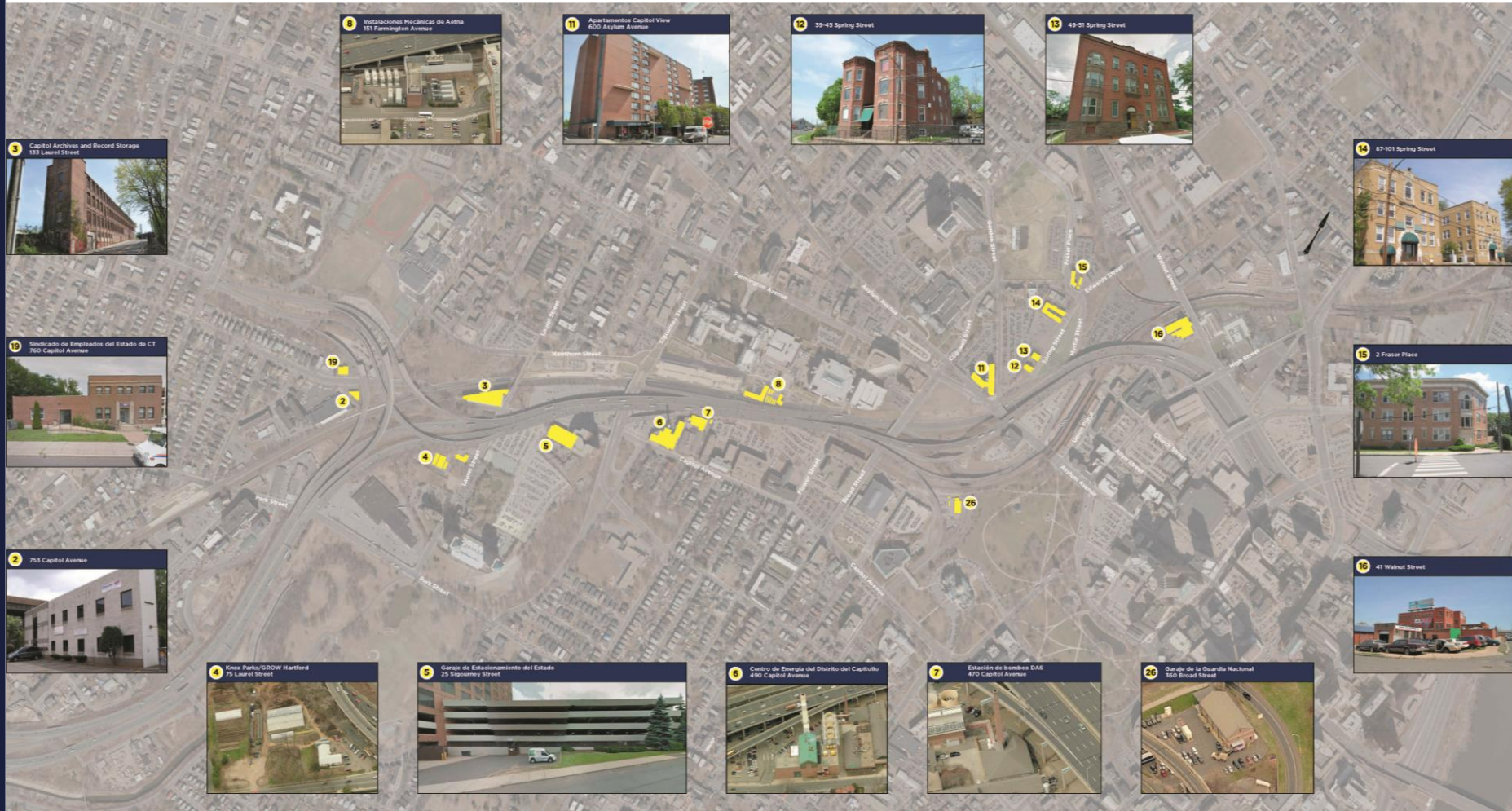


Más Acerca de la Autopista Baja






Posibles Impactos a Edificios





I-84 HARTFORD PROJECT





No solo un proyecto de autopista...

- Mejores conexiones entre calles locales
- Carriles para bicicletas
- Calles cómodas para peatones
- CT *fastrak* y trenes del Hartford Line
- Parque lineal
- Posible desarrollo





¡Conversemos!





Eventos en la Comunidad

- Asistiremos a desfiles, festivales y escuelas todo el verano y el otoño





Sesiones Informativas Para Grupos Pequeños

- Podemos venir y conversar con su organización



Estudios Abiertos de Planificación

- Un serie de foros públicos y reuniones de todo el día (o varios días)
- Programados a menudo en varias ubicaciones
 - Septiembre 13 en la Iglesia Immanuel Congregational
 - Noviembre 15 en el Centro Familiar Parkville





Página Web i84hartford.com

- Ver las alternativas en un modelo en tres dimensiones (3D)
- Página web interactiva con las alternativas
- Enviar comentarios y hacer preguntas



Queremos saber...

- ¿Cómo te va a afectar el diseño de la I-84?
- ¿Cuáles son las mejoras a la autopista que más deseas?
- ¿Qué es lo que más te preocupa?



¿Qué piensan...?

- Trabajos
- La vivienda
- Servicio de autobús
- Servicio de **CT *fastrak***
- Caminar / Andar en bicicleta
- Acceso a la autopista
- Seguridad Pública
- Aumento en tráfico local
- La calidad del aire
- El ruido





I-84 HARTFORD PROJECT

Gracias por su atención!
Su Equipo del Proyecto I-84 Hartford